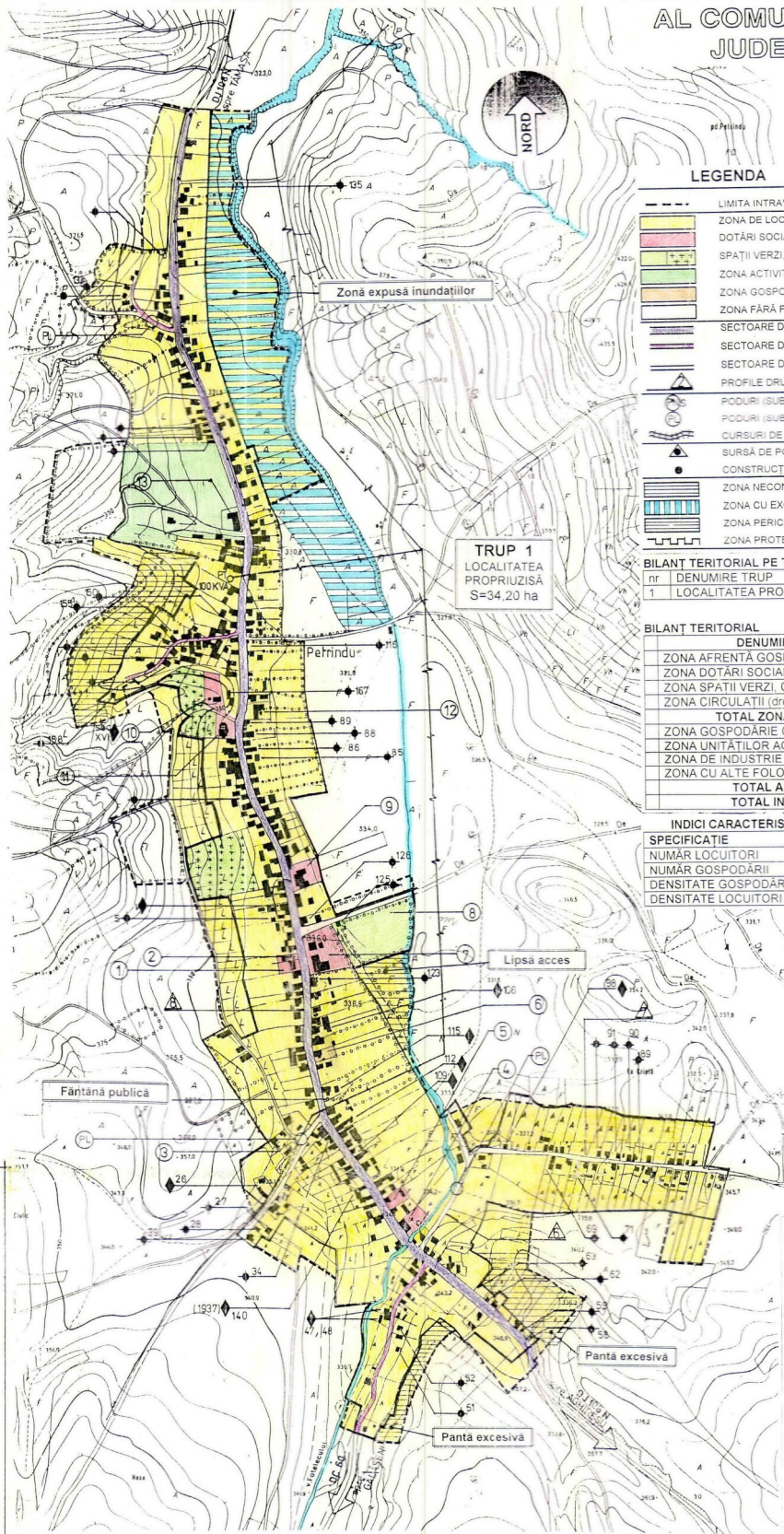


# Localitatea PETRINDU

# PLAN URBANISTIC GENERAL AL COMUNEI CUZĂPLAC JUDEȚUL SĂLAJ



### LEGENDA

- LIMITA INTRAVILAN EXISTENT
- ZONA DE LOCUIT
- DOTĂRI SOCIAL-CULTURALE
- SPĂȚII VERZI, CIMITIRE, AGROTURISM
- ZONA ACTIVITĂȚI AGROZOOTEHNICE
- ZONA GOSPODĂRIE COMUNALĂ
- ZONA FĂRĂ FUNCȚIUNE ÎN PREZENT
- SECTOARE DRUM ASFALTATE
- SECTOARE DRUM PĂMÂNT (cu profil minim și șanțuri)
- SECTOARE DE DRUM NEAMENAJAT (noroiase fără profil și șanțuri)
- PROFIL DRUM (nr. codificare)
- PODURI (SUBTRAVERSĂRI) ÎN STARE NESATISFĂCĂTOARE
- PODURI (SUBTRAVERSĂRI) LIPSĂ
- CURSURI DE APĂ AMENAJATE (profil, mături)
- SURSĂ DE POLUARE
- CONSTRUCȚII NESATISFĂCĂTOARE (nr. din lista de cartare)
- ZONA NECONSTRUIBILĂ (motivul...)
- ZONA CU EXCES DE UMIDITATE
- ZONA PERICOL DE INUNDAȚII
- ZONA PROTEJATĂ CU VALOARE ISTORICĂ

BILANT TERITORIAL PE TRUPURI			
nr	DENUMIRE TRUP	simbol	U.M. EXISTENT
1	LOCALITATEA PROPRIUZISĂ	1	ha 82,45

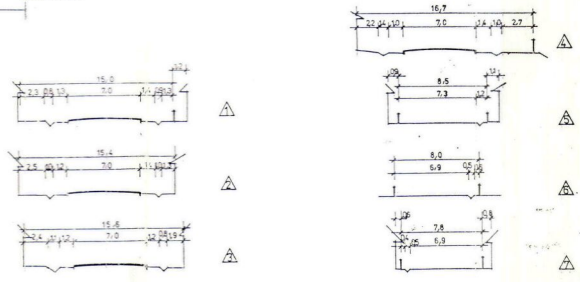
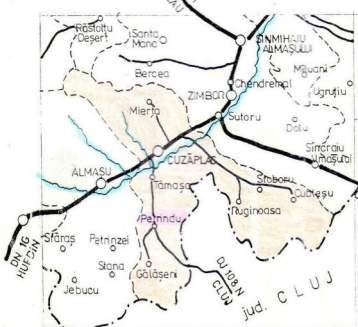
BILANT TERITORIAL			
DENUMIRE ZONĂ	U.M.	BILANT	%
ZONA AFRENTĂ GOSPODĂRIILOR	ha	65,50	79,44
ZONA DOTĂRI SOCIAL CULTURALE	ha	0,85	1,03
ZONA SPĂȚII VERZI, CIMITIRE	ha	3,90	4,73
ZONA CIRCULAȚII (drumuri)	ha	6,80	8,25
<b>TOTAL ZONA DE LOCUIT</b>		<b>77,05</b>	<b>93,45</b>
ZONA GOSPODĂRIE COMUNALĂ	ha	0	0
ZONA UNITĂȚILOR AGROZOOTEHNICE	ha	1,65	2,00
ZONA DE INDUSTRIE ȘI DEPOZITARE	ha	0	0
ZONA CU ALTE FOLOSINTE (ape neutiliz etc)	ha	3,75	4,55
<b>TOTAL ALTE ZONE</b>		<b>5,40</b>	<b>6,55</b>
<b>TOTAL INTRAVILAN</b>		<b>82,45</b>	<b>100</b>

INDICI CARACTERISTICI IN INTRAVILAN EXISTENT		
SPECIFICATIE	U.M.	INDICI
NUMĂR LOCUITORI	loc	614
NUMĂR GOSPODĂRII	gosp	257
DENSITATE GOSPODĂRII	gosp/ha	3,12
DENSITATE LOCUITORI	loc/ha	7,45

### LISTA OBIECTIVELOR

- 1 MAGAZIN MIXT+BUFET
- 2 MAGAZIN MIXT PRIVAT
- 3 CASĂ DE CULT NEOPROTESTANT
- 4 BUFET+DISCOTECĂ
- 5 POȘTA
- 6 MAGAZIN MIXT
- 7 ȘCOALĂ GEN CL 1-8
- 8 TEREN SPORT NEAMENAJAT
- 9 CĂMIN CULTURAL
- 10 BISERICA REFORMATĂ SEC XIV
- 11 BISERICA ORTODOXĂ
- 12 COMPLEX PAROHIAL NEOPROTESTANT
- 13 MOARĂ
- 14 CIMITIR ORTODOX
- 15 CIMITIR CATOLIC

SCARA 1/5.000



**SpAUI** proiect  
**PLAN URBANISTIC GENERAL AL COMUNEI CUZĂPLAC, JUDEȚUL SĂLAJ**  
 Consiliul Județean Sălaj  
 beneficiar  
 arh. Traian ILCA SUȚIU  
 arh. Lucian POPA  
 arh. Mircea PURDEA  
 teh. Dorin TURCU  
 localitatea PETRINDU  
 SITUAȚIA EXISTENȚA ȘI PRIORITYATI  
 nr. 123/1998  
 data 12/1998  
 feza P.U.G.  
 scara 1/5.000  
 planșa nr. **5/a**